














KAART 1

KAART 2

KAART 3

LEGENDA

-  TB-grens
-  Maatregelvlak waterstaatsdoeleinden
-  Maatregelvlak waterstaatsdoeleinden, zone sluis
-  Maatregelvlak waterstaatsdoeleinden, zone dienstenhaven
-  Maatregelvlak waterstaatsdoeleinden, zone waterkering
-  Maatregelvlak waterstaatsdoeleinden, zone ligplaatsen
-  Tijdelijk werkterrein
-  Maatregelvlak waterstaatsdoeleinden, zone verkeersdoeleinden
-  Te amoveren gebouwen
-  Maatregelvlak waterstaatsdoeleinden, zone inpassing natuur
-  Maatregelvlak waterstaatsdoeleinden, zone opslag- en onderhoudsterrein Rijkswaterstaat
-  Maatregelvlak waterstaatsdoeleinden, zone fietsverbinding
-  Begrenzing te vergraven gebied

0 100 200 300 400m



-	-	-	-
1	01-12-2015	Eerste revisie	MLE
0	26-10-2015	Eerste uitgave	MLE
Rev.	Datum	Omschrijving	Get.

NIEUWE SLUIS TERNEUZEN
TRACÉ BESLUIT
OVERZICHT TB-KAARTEN

LievenseCSO
Infra water milieu

LievenseCSO Infra B.V.
Tramingsel 2, 4814 AB Breda
Postbus 3199, 4800 DD Breda

+31 88 910 2000
Info@LievenseCSO.com
www.LievenseCSO.com

Getekend: MLE	Datum: 26-10-2015	Doc.soort: tekening
Gezien: DZA	Datum: 26-10-2015	Schaal: 1:10000
In 5 bladen, blad nr. 1	Formaat: A3	
Id.nr. VNZT-00-T-SO-13-G001	Rev. 1	

TEMPLATE: NLCS - PLOTSCHAAL 1:1

