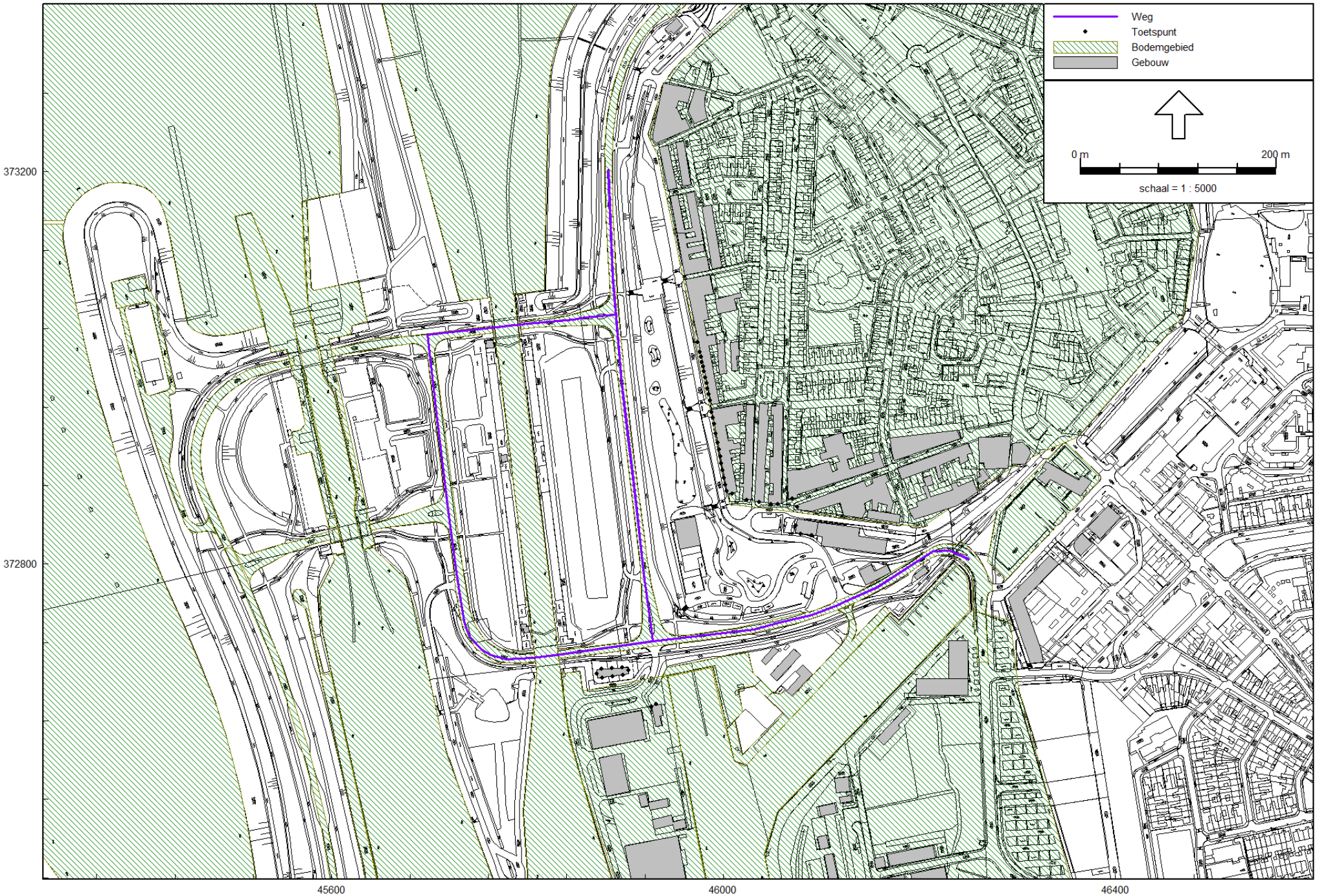

Wegverkeerslawaai - RMW-2012, [Huidig en autonoom - 2020 Wegverkeer rotonde] , Geomilieu V2.30

Algemeen overzicht model wegverkeer 2020

Grafische weergave akoestisch overdrachtsmodel

LievenseCSO
Bijlage 2

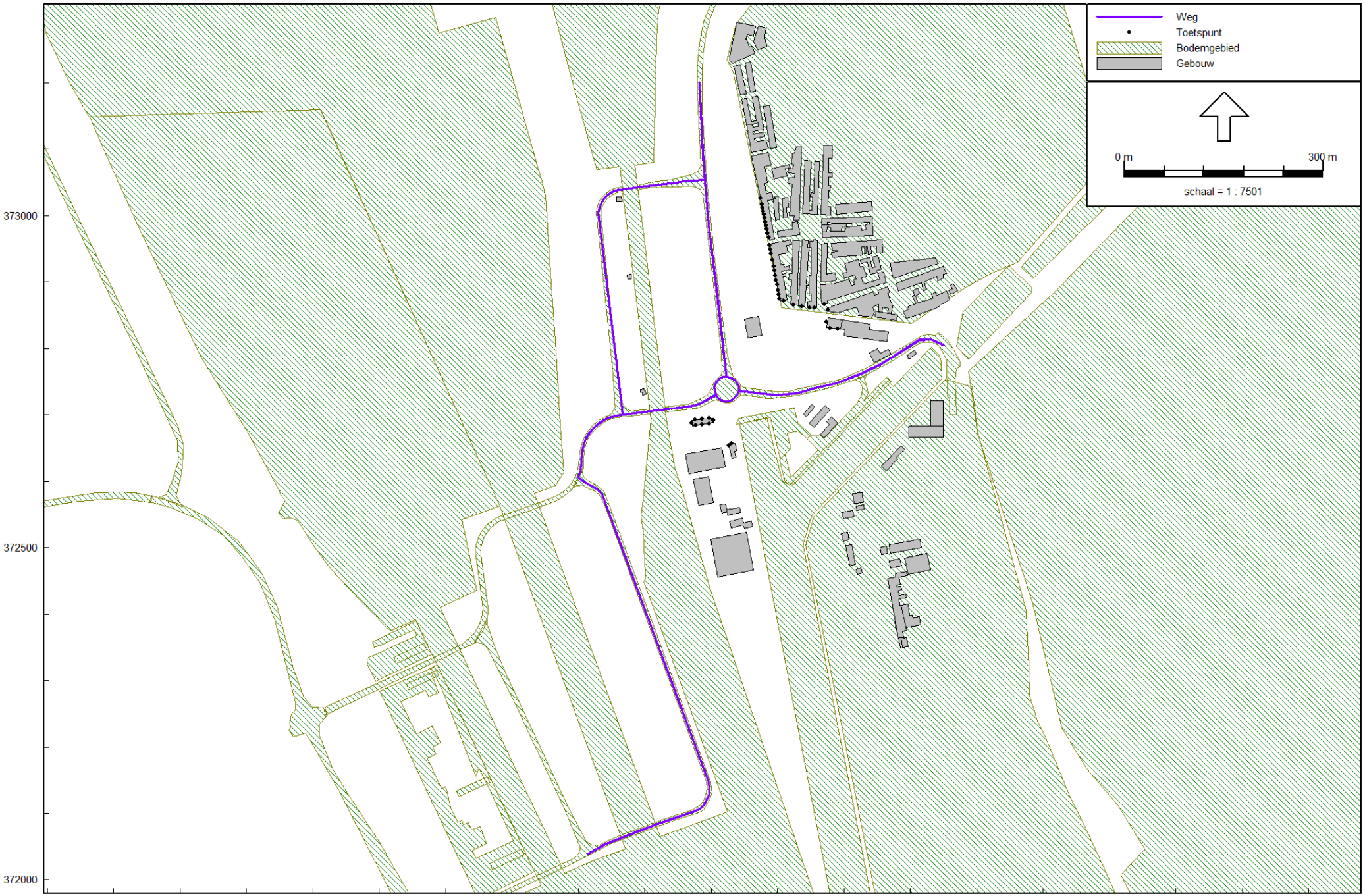

Wegverkeerslawaai - RMW-2012, [Voorkeursvariant - Kopie van Wegverkeer 2031 VKV rotonde] , Geomilieu V2.30

Grafische weergave akoestisch overdrachtsmodel

LievenseCSO

Algemeen overzicht model wegverkeer 2031

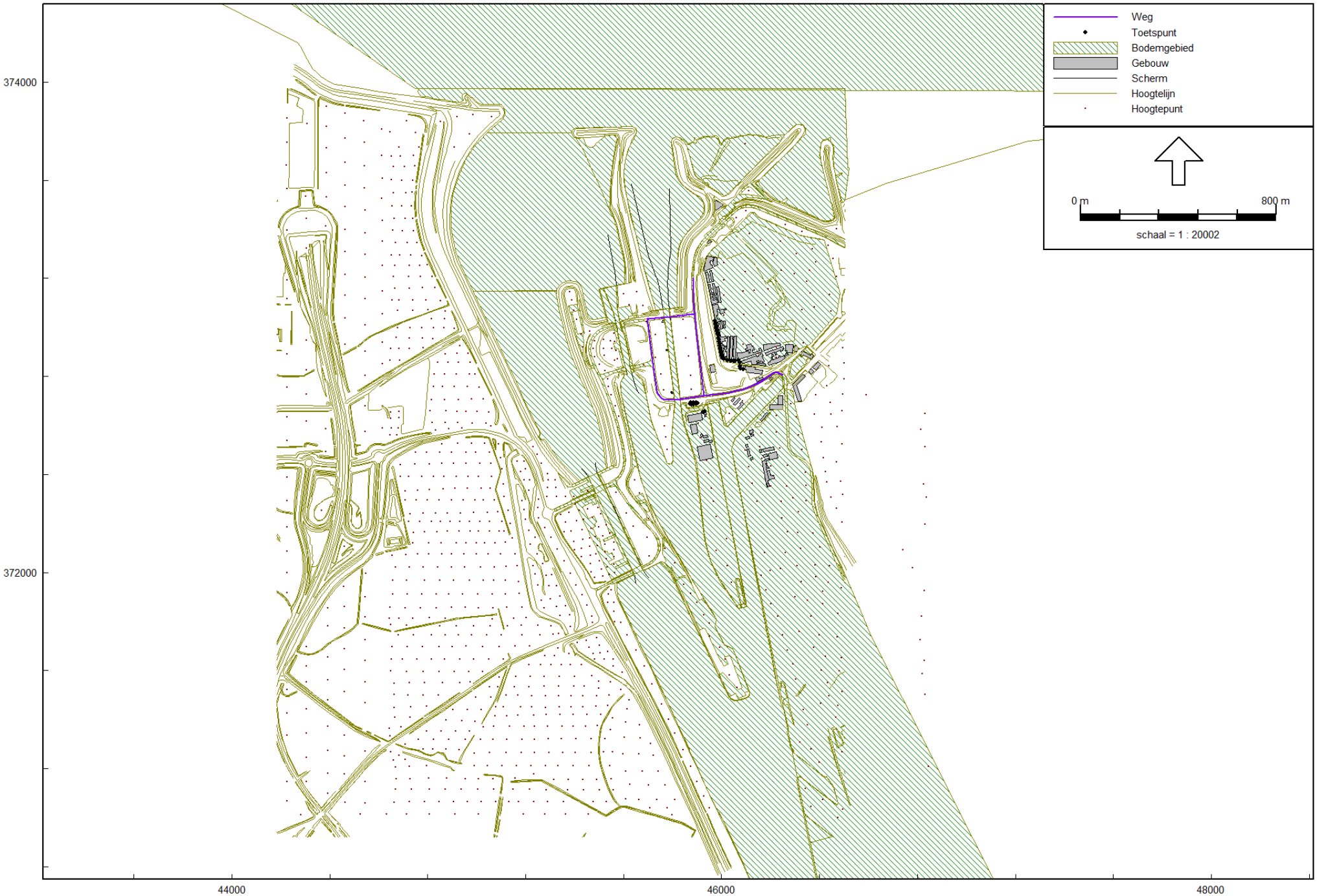

Wegverkeerslawaai - RMW-2012, [Huidig en autonoom - 2020 Wegverkeer rotonde] , Geomilieu V2.30

Algemeen overzicht ligging van de bodemgebieden, hoogtelijnen en hoogtepunten 2020

Grafische weergave akoestisch overdrachtsmodel

LievenseCSO
Bijlage 2

Wegverkeerslawaai - RMW-2012, [Voorkeursvariant - Kopie van Wegverkeer 2031 VKV rotonde] , Geomilieu V2.30

Grafische weergave akoestisch overdrachtsmodel

LievenseCSO

Algemeen overzicht ligging van bodemgebieden, hoogtelijnen en hoogtepunten 2031

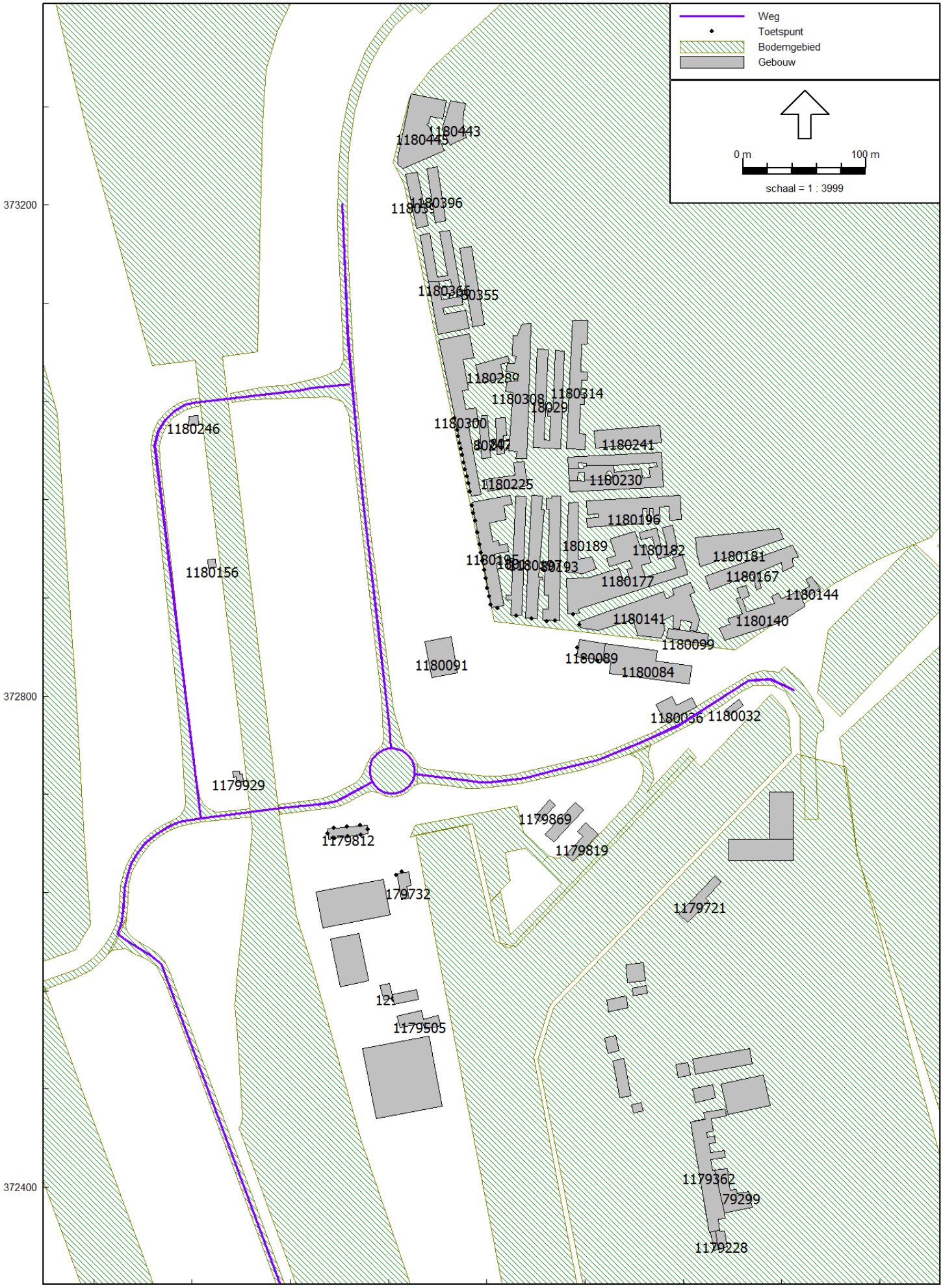

Wegverkeerslawaai - RMW-2012, [Voorkeursvariant - Kopie van Wegverkeer 2031 VKV rotonde] , Geomilieu V2.30

Algemeen overzicht ligging gebouwen

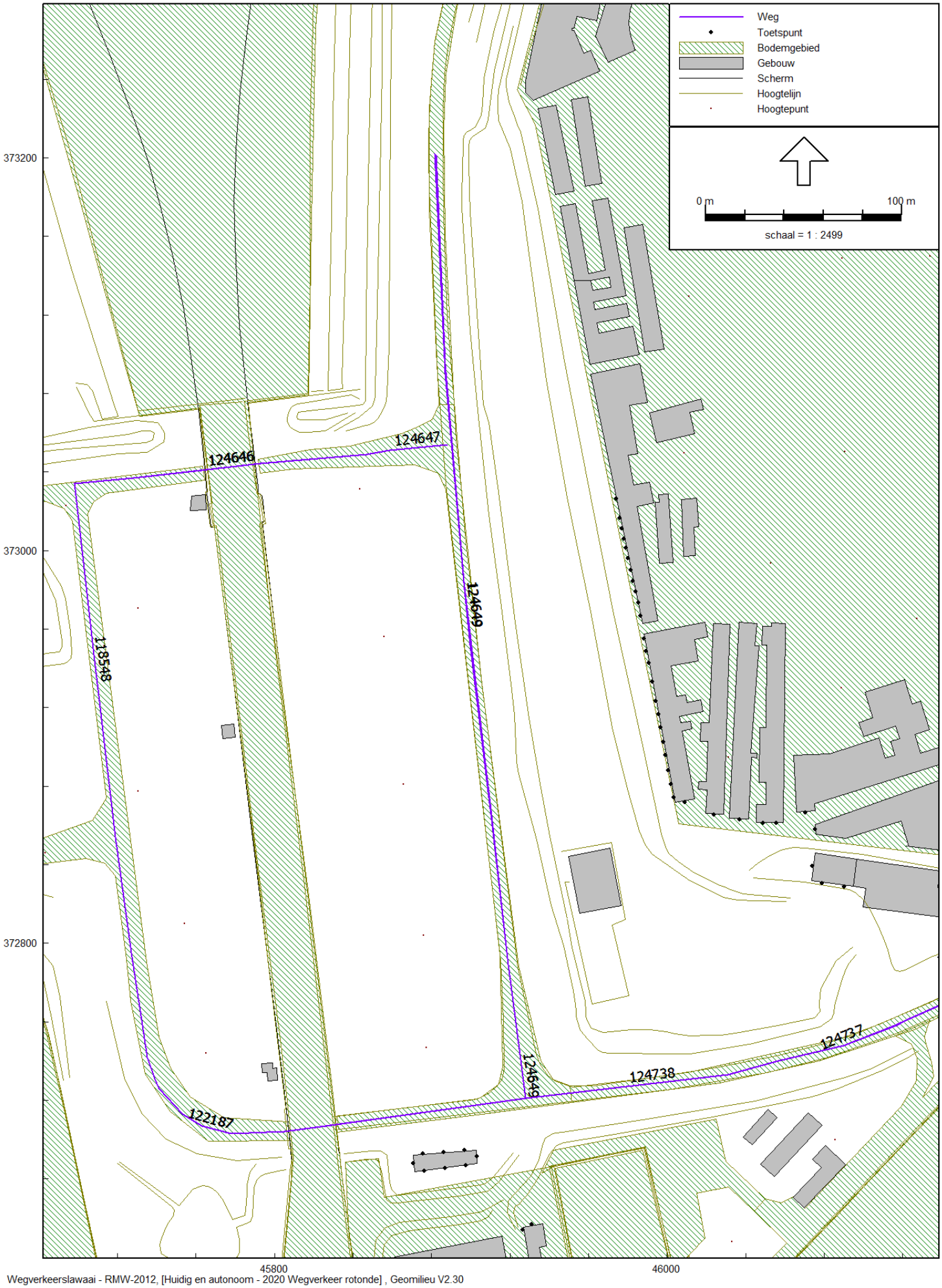

Wegverkeerslawaai - RMW-2012, [Huidig en autonoom - 2020 Wegverkeer rotonde] , Geomilieu V2.30

Algemeen overzicht ligging weg en toetspunten situatie 2020

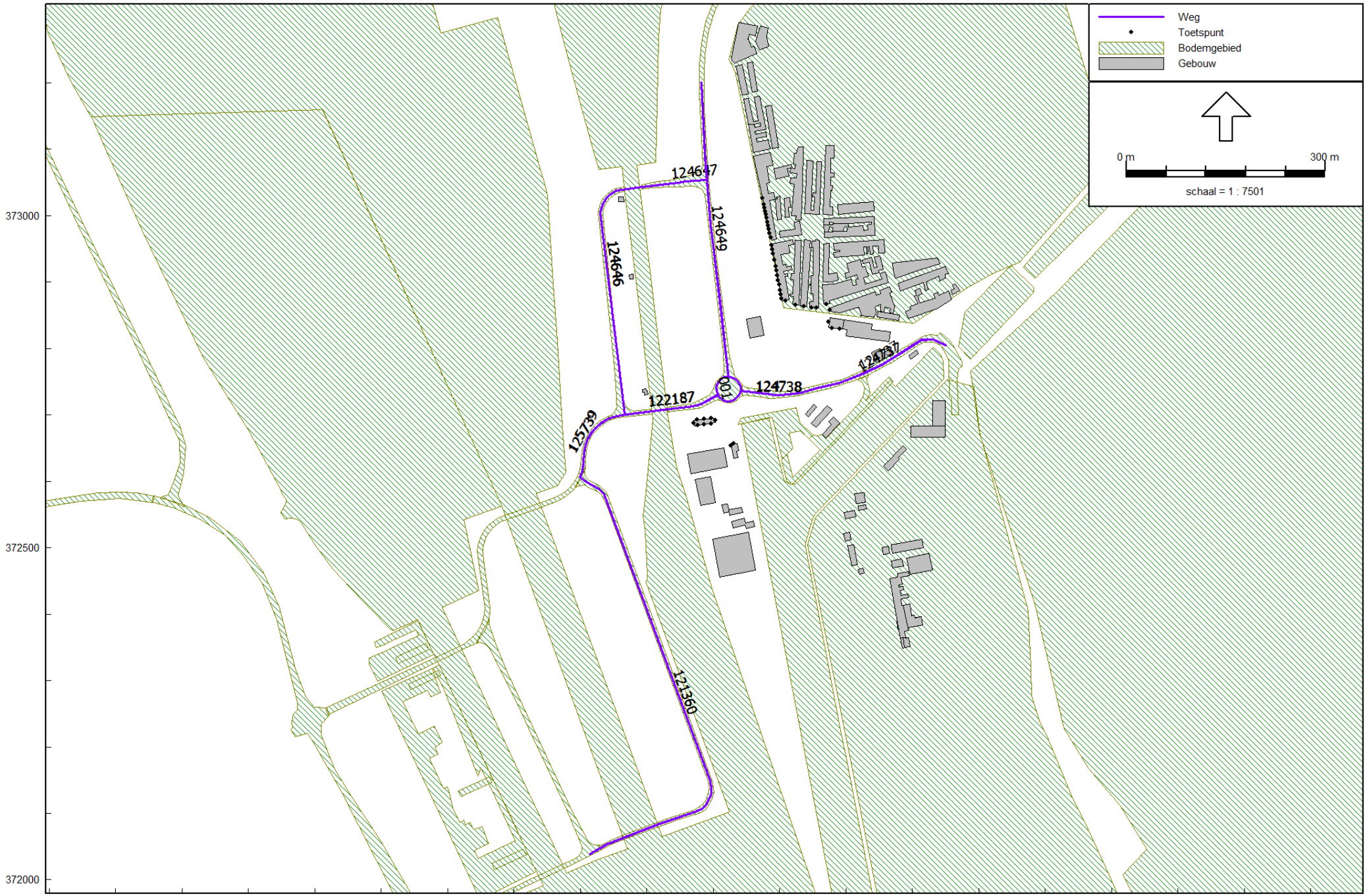

Wegverkeerslawaai - RMW-2012, [Voorkeursvariant - Kopie van Wegverkeer 2031 VKV rotonde] , Geomilieu V2.30

Grafische weergave akoestisch overdrachtsmodel

LievenseCSO

Algemeen overzicht liggingen wegen 2031

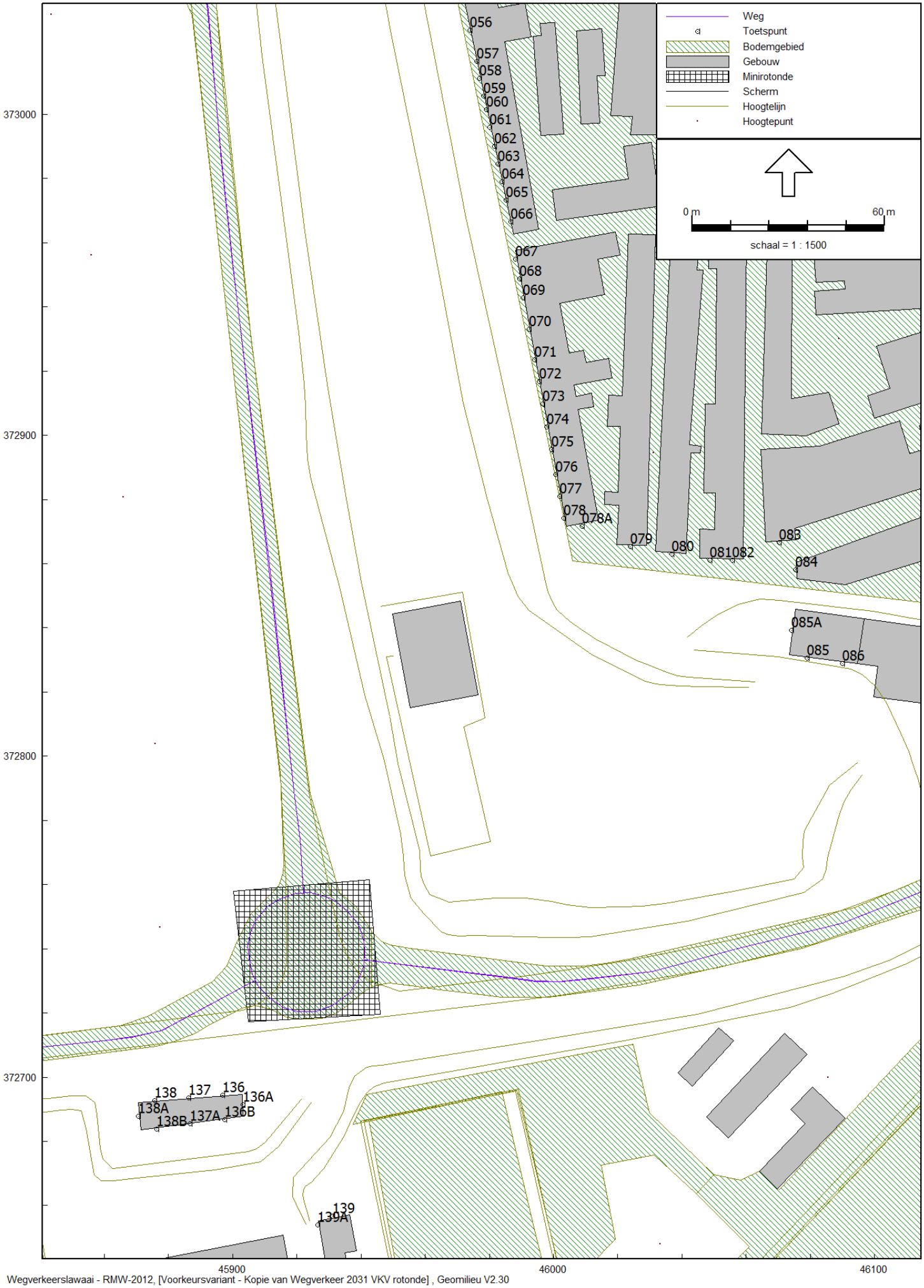

Wegverkeerslawaai - RMW-2012, [Voorkeursvariant - Kopie van Wegverkeer 2031 VKV rotonde] , Geomilieu V2.30

Algemeen overzicht ligging van bodemgebieden, hoogtelijnen en hoogtepunten 2031