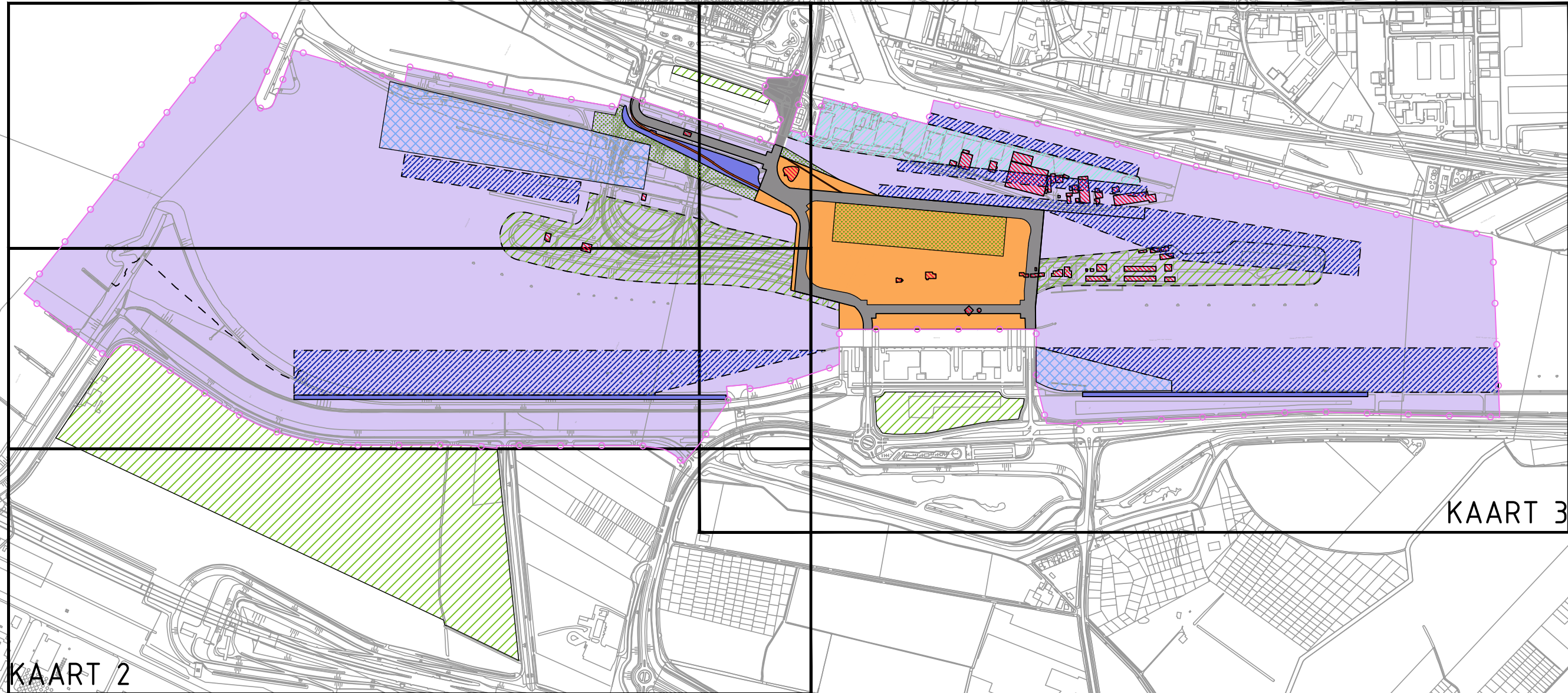














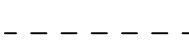
KAART 1




KAART 2

KAART 3

LEGENDA

-  TB-grens
-  Maatregelvlak waterstaatsdoeleinden
-  Maatregelvlak waterstaatsdoeleinden, zone sluis
-  Maatregelvlak waterstaatsdoeleinden, zone dienstenhaven
-  Maatregelvlak waterstaatsdoeleinden, zone waterkering
-  Maatregelvlak waterstaatsdoeleinden, zone ligplaatsen
-  Tijdelijk werkterrein
-  Maatregelvlak waterstaatsdoeleinden, zone verkeersdoeleinden
-  Te amoveren gebouwen
-  Maatregelvlak waterstaatsdoeleinden, zone inpassing natuur
-  Maatregelvlak waterstaatsdoeleinden, zone compensatie sluis- en watergebonden functies
-  Maatregelvlak waterstaatsdoeleinden, zone fietsverbinding
-  Begrenzing te vergraven gebied



-	-	-	-
1	03-03-2015	Tweede uitgave	MLE
0	21-01-2015	Eerste uitgave	MLE
Rev.	Datum	Omschrijving	Get.

NIEUWE SLUIS TERNEUZEN
TRACÉ BESLUIT
OVERZICHT OTB-KAARTEN

LievensesCSO
Infra water milieu

LievensesCSO Infra B.V.
Tramingsel 2, 4814 AB Breda
Postbus 3199, 4800 DD Breda

+31 88 910 2000
Info@LievensesCSO.com
www.LievensesCSO.com

Getekend: MLE	Datum: 21-01-2015	Doc.soort: tekening
Gezien: DZA	Datum: 21-01-2015	Schaal: 1:10000
In 5 bladen, blad nr. 1	Formaat: A3	
Id.nr. VNZT-00-T-SO-13-E001	Rev. 1	

Bestandsnaam: T:\VNZT\04_Tekeningen\ODSSEER\EVNZT-00-T-SO-B-E001 (idb kaart)\VNZT-00-T-SO-B-E001.dwg
Ploetschaal: 1:10000
Epsilon op: 9.4.2015 11:06:48